

ГРАДОСТРОИТЕЛЬНЫЙ ПЛАН ЗЕМЕЛЬНОГО УЧАСТКА №

Р Ф - 5 2 - 2 - 0 6 - 0 - 0 0 - 2 0 2 5 - 0 3 0 1 - 0

27.01.2026 № Сл-150-61034/26

Градостроительный план земельного участка подготовлен на основании заявления

Администрация города Дзержинска Нижегородской области

(№ Сл-150-1185345/25 от 25.12.2025)

(реквизиты заявления правообладателя земельного участка, иного лица в случае, предусмотренном частью 1.1 статьи 57.3 Градостроительного кодекса Российской Федерации, с указанием ф.и.о. заявителя - физического лица, либо реквизиты заявления и наименование заявителя - юридического лица о выдаче градостроительного плана земельного участка)

Местонахождение земельного участка

Российская Федерация, Нижегородская область,

(субъект Российской Федерации)

городской округ город Дзержинск Дзержинск, поселок Гавриловка, ул. 1 Мая,

(муниципальный район или городской округ)

земельный участок 59А

(поселение)

Описание границ земельного участка (образуемого земельного участка):

Обозначение (номер) ха- рактерной точки	Перечень координат характерных точек в системе координат, используемой для ведения Единого государственного реестра недвижимости	
	X	Y
1	518837.03	2198334.18
2	518836.84	2198339.02
3	518836.22	2198354.65
4	518821.24	2198354.06
5	518820.89	2198362.88
6	518764.09	2198351.77
7	518764.52	2198310.49
8	518775.36	2198310.8
9	518775.32	2198313.12
10	518775.51	2198327.03
11	518794.67	2198326.65
12	518794.74	2198327.15
13	518815.8	2198327.31

14	518815.66	2198330.13
1	518837.03	2198334.18

Кадастровый номер земельного участка (при наличии) или в случае, предусмотренном частью 1.1. статьи 57.3 Градостроительного кодекса Российской Федерации, условный номер образуемого земельного участка на основании утвержденных проекта межевания территории и (или) схемы расположения земельного участка или земельных участков на кадастровом плане территории: 52:21:0000255:2908

Площадь земельного участка: 2222 кв.м

Информация о расположенных в границах земельного участка объектах капитального строительства: отсутствует

Информация о границах зоны планируемого размещения объекта капитального строительства в соответствии с утвержденным проектом планировки территории (при наличии): отсутствует

Обозначение (номер) ха- рактерной точки	Перечень координат характерных точек в системе координат, используемой для ведения Единого государственного реестра недвижимости	
	X	Y
—	—	—

Реквизиты проекта планировки территории и (или) проекта межевания территории в случае, если земельный участок расположен в границах территории, в отношении которой утверждены проект планировки территории и (или) проект межевания территории:

Документация по планировке территории не утверждена

(указывается в случае, если земельный участок расположен в границах территории в отношении которой утверждены проект планировки территории и (или) проект межевания территории)

Градостроительный план подготовлен:

Департаментом градостроительной деятельности, строительства и охраны объектов культурного наследия администрации г. Дзержинска

Заместитель
главы администрации
городского округа



А.А.Кононов

Арх. № _____

Дата выдачи _____ 2025 г.

2. Информация о градостроительном регламенте либо требованиях к назначению, параметрам и размещению объекта капитального строительства на земельном участке, на который действие градостроительного регламента не распространяется или для которого градостроительный регламент не устанавливается

Земельный участок расположен в территориальной зоне Ж-3. Зона индивидуальной жилой застройки. Установлен градостроительный регламент.

2.1. Реквизиты акта органа государственной власти субъекта Российской Федерации, органа местного самоуправления, содержащего градостроительный регламент либо реквизиты акта федерального органа государственной власти, органа государственной власти субъекта Российской Федерации, органа местного самоуправления, иной организации, определяющего, в соответствии с федеральными законами, порядок использования земельного участка, на который действие градостроительного регламента не распространяется или для которого градостроительный регламент не устанавливается:

Правила землепользования и застройки городского округа город Дзержинск, утвержденные постановлением Городской Думы города Дзержинска от 23.06.2009 № 481 (с изменениями от 22.04.2025 №07-01-03/52 и с учетом ВРИ для ОКСов).

2.2. Информация о видах разрешенного использования земельного участка:

Наименование вида разрешенного использования земельного участка	Описание вида разрешенного использования земельного участка	Код (числовое обозначение вида разрешенного использования земельного участка согласно Классификатору)	Виды разрешенного использования объектов капитального строительства (наименование объектов капитального строительства)
Основные виды разрешенного использования			
Для индивидуального жилищного строительства	Размещение жилого дома (отдельно стоящего здания количеством надземных этажей не более чем три, высотой не более двадцати метров, которое состоит из комнат и помещений вспомогательного использования, предназначенных для удовлетворения гражданами бытовых и иных нужд, связанных с их проживанием в таком здании, не предназначенного для раздела на самостоятельные объекты недвижимости); выращивание сельскохозяйственных культур; размещение индивидуальных гаражей и хозяйственных построек	2.1	Индивидуальный жилой дом

2.3. Предельные (минимальные и (или) максимальные) размеры земельного участка и предельные параметры разрешенного строительства, реконструкции объекта капитального строительства, установленные градостроительным регламентом для территориальной зоны, в которой расположен земельный участок:

Предельные (минимальные и (или) максимальные) размеры земельных участков, в том числе их площадь			Минимальные отступы от границ земельного участка в целях определения мест допустимого размещения зданий, строений, сооружений, за пределами которых запрещено строительство зданий, строений, сооружений	Предельное количество этажей и(или) предельная высота зданий, строений, сооружений	Максимальный процент застройки в границах земельного участка, определяемый как отношение суммарной площади земельного участка, которая может быть застроена, ко всей площади земельного участка	Требования к архитектурным решениям объектов капитального строительства, расположенным в границах территории исторического поселения федерального или регионального значения	Иные параметры разрешенного строительства, реконструкции объектов капитального строительства
Длина, м	Ширина, м	Площадь, м ² или га					
1	2	3	4	5	6	7	8
Основные виды разрешенного использования территориальной зоны Ж-3							
Для индивидуального жилищного строительства - 2.1							
	—	минимальная - 400 кв. м; максимальная - 2500 кв. м.	Отступы – 3 м. Примечания: Расстояния измеряются до наружных граней стен строений.	Количество – 3 Высота - 20 м	20%	—	минимальный отступ от красной линии – 5 м при осуществлении нового строительства

2.4. Требования к назначению, параметрам и размещению объекта капитального строительства на земельном участке, на который действие градостроительного регламента не распространяется или для которого градостроительный регламент не устанавливается (за исключением случая, предусмотренного пунктом 7.1 части 3 статьи 57.3 Градостроительного кодекса Российской Федерации):

Причины отнесения земельного участка к виду земельного участка, на который действие градостроительного регламента не распространяется или для которого градостроительный регламент не устанавливается	Реквизиты акта, регулирующего использование земельного участка	Требования к использованию земельного участка	Требования к параметрам объекта капитального строительства			Требования к размещению объектов капитального строительства	
			Предельное количество этажей и(или) предельная высота зданий, строений, сооружений	Максимальный процент застройки в границах земельного участка, определяемый как отношение суммарной площади земельного участка, которая может быть застроена, ко всей площади земельного участка	Иные требования к параметрам объекта капитального строительства	Минимальные отступы от границ земельного участка в целях определения мест допустимого размещения зданий, строений, сооружений, за пределами которых запрещено строительство зданий, строений, сооружений	Иные требования к размещению объектов капитального строительства
1	2	3	4	5	6	7	8
—	—	—	—	—	—	—	—

2.5. Предельные параметры разрешенного строительства, реконструкции объекта капитального строительства, установленные положением об особо охраняемых природных территориях, в случае выдачи градостроительного плана земельного участка в отношении земельного участка, расположенного в границах особо охраняемой природной территории:

[illegible]

5. Информация об ограничениях использования земельного участка, в том числе если земельный участок полностью или частично расположен в границах зон с особыми условиями использования территорий:

1. Границы третьего пояса зоны санитарной охраны водоисточника (р. Ока) для Автозаводской водопроводной станции ООО «Заводские сети», расположенной в городском округе город Нижний Новгород, ул. Шнитникова, 19, установленные приказом министерства экологии и природных ресурсов Нижегородской области от 29.11.2019 № 319-566/19П/од. Земельный участок полностью расположен в границах зоны с особыми условиями использования территории. Ограничения использования земельного участка в соответствии с частью 2 статьи 43 и частью 5 статьи 44 Водного кодекса Российской Федерации. Мероприятия и режим хозяйственного использования территорий в границах зоны санитарной охраны определены пунктом 3.3 СанПиН 2.1.4.1110-02 «Зоны санитарной охраны источников водоснабжения и водопроводов питьевого назначения».

2. Зона санитарной охраны водозаборов (3 пояс), подающих воду из поверхностного источника питьевого и хозяйственно-бытового водоснабжения - Чебоксарское водохранилище: р. Ока, р. Волга, утверждена в составе генерального плана города Нижнего Новгорода постановлением городской Думы города Нижнего Новгорода от 17.03.2010 г. № 22. Земельный участок полностью расположен в границах зоны с особыми условиями использования территории. Ограничения использования земельного участка в соответствии с частью 2 статьи 43 и части 5 статьи 44 Водного кодекса Российской Федерации. Мероприятия и режим хозяйственного использования территорий в границах зоны санитарной охраны определены пунктом 3.3 СанПиН 2.1.4.1110-02 «Зоны санитарной охраны источников водоснабжения и водопроводов питьевого назначения».

3. Зона затопления г.Нижний Новгород городского округа город Нижний Новгород Нижегородской области (Чебоксарское вдхр. (р.Волга, р.Ока)) при половодьях и паводках 1% обеспеченности, реестровый номер 52:21-6.983. Земельный участок полностью расположен в границах зоны с особыми условиями использования территории. Ограничения использования земельного участка в пределах зоны в соответствии со статьей 67.1 Водного кодекса Российской Федерации. Размещение объекта капитального строительства возможно после проведения инженерной подготовки территории.

4. Земельный участок находится в границах общей зоны, реестровый номер 52:00-6.1079; подзоны №3, реестровый номер 52:00-6.1076; подзоны №4, реестровый номер 52:00-6.1083; подзоны №6, реестровый номер 52:00-6.1078 приаэродромной территории аэродрома Нижний Новгород (Стригино), утвержденной Приказом Федерального агентства воздушного транспорта (Росавиация) от 26.10.2023 №954-П «Об установлении приаэродромной территории аэродрома гражданской авиации Нижний Новгород (Стригино)». Земельный участок полностью расположен в границах зоны с особыми условиями использования территории. Ограничения использования объектов недвижимости и осуществления деятельности в подзонах установлены частью 3 статьи 47 Воздушного кодекса Российской Федерации.

5. Земельный участок находится в границах общей зоны, подзоны №6 приаэродромной территории аэродрома Нижний Новгород (Сормово), утвержденной Приказом Министерства промышленности и торговли РФ от 18.06.2024 №2669 «Об установлении приаэродромной территории аэродрома экспериментальной авиации Нижний Новгород (Сормово) в составе с 1 по 6 подзону». Земельный участок полностью расположен в границах зоны с особыми условиями использования территории. Ограничения использования объектов недвижимости и осуществления деятельности в подзонах установлены частью 3 статьи 47 Воздушного кодекса Российской Федерации.

6. Информация о границах зон с особыми условиями использования территорий, если земельный участок полностью или частично расположен в границах таких зон:

Наименование зоны с особыми условиями использования территории с указанием объекта, в отношении которого установлена такая зона	Перечень координат характерных точек в системе координат, используемой для ведения Единого государственного реестра недвижимости		
	Обозначение (номер) характерной точки	X	Y
1	2	3	4
-	-	-	-

7. Информация о границах публичных сервитутов Информация отсутствует

Обозначение (номер) характерной точки	Перечень координат характерных точек в системе координат, используемой для ведения Единого государственного реестра недвижимости	
	X	Y
—	—	—

8. Номер и (или) наименование элемента планировочной структуры, в границах которого расположен земельный участок: -

9. Информация о возможности подключения (технологического присоединения) объектов капитального строительства к сетям инженерно-технического обеспечения (за исключением сетей электроснабжения), определяемая с учетом программ комплексного развития систем коммунальной инфраструктуры поселения, муниципального округа, городского округа (при их наличии), в состав которой входят сведения о максимальной нагрузке в возможных точках подключения (технологического присоединения) к таким сетям, а также сведения об организации, представившей данную информацию:

Направлены запросы на предоставление информации о возможности подключения (технологического присоединения) объектов капитального строительства к сетям инженерно-технического обеспечения (за исключением сетей электроснабжения) правообладателям сетей инженерно-технического обеспечения: №Исх-150-694011/25 от 26.12.2025, №Исх-150-694113/25 от 26.12.2025.

10. Реквизиты нормативных правовых актов субъекта Российской Федерации, муниципальных правовых актов, устанавливающих требования к благоустройству территории

Решение городской Думы г. Дзержинска Нижегородской области от 27.06.2013 № 586 «Об утверждении Правил благоустройства и санитарного содержания территории городского округа город Дзержинск».

11. Информация о красных линиях: информация отсутствует

Обозначение (номер) характерной точки	Перечень координат характерных точек в системе координат, используемой для ведения Единого государственного реестра недвижимости	
	X	Y
-	-	-

Приложение (в случае, указанном в части 3.1 статьи 57.3 Градостроительного кодекса Российской Федерации).

12. Информация о требованиях к архитектурно-градостроительному облику объекта капитального строительства требования отсутствуют

№	Требования к архитектурно-градостроительному облику объекта капитального строительства	Показатель
1	2	3

Филиал публично-правовой компании "Роскадастр" по Нижегородской области

полное наименование органа регистрации прав

Выписка из Единого государственного реестра недвижимости об объекте недвижимости

Сведения о характеристиках объекта недвижимости

На основании запроса от 26.12.2025, поступившего на рассмотрение 26.12.2025, сообщаем, что согласно записям Единого государственного реестра недвижимости:


Раздел 1 Лист 1

Земельный участок			
вид объекта недвижимости			

Лист № 1 раздела 1	Всего листов раздела 1: 5	Всего разделов: 5	Всего листов выписки: 10
--------------------	---------------------------	-------------------	--------------------------

26.12.2025г. № КУВИ-001/2025-233231944	
Кадастровый номер:	52:21:0000255:2908
Номер кадастрового квартала:	52:21:0000255
Дата присвоения кадастрового номера:	23.10.2023

Ранее присвоенный государственный учетный номер:	данные отсутствуют
Адрес:	Российская Федерация, Нижегородская область, городской округ город Дзержинск, поселок Гавриловка, улица 1 Мая, земельный участок 59А
Площадь:	2222 +/- 16
Кадастровая стоимость, руб.:	1429501.48
Кадастровые номера расположенных в пределах земельного участка объектов недвижимости:	данные отсутствуют
Кадастровые номера объектов недвижимости, из которых образован объект недвижимости:	данные отсутствуют
Кадастровые номера образованных объектов недвижимости:	данные отсутствуют
Категория земель:	Земли населенных пунктов
Виды разрешенного использования:	для индивидуального жилищного строительства
Сведения о кадастровом инженере:	Чернобаева Анастасия Николаевна, СНИЛС 129-838-062 96, договор на выполнение кадастровых работ от 12.10.2023, дата завершения кадастровых работ: 12.10.2023
Сведения о лесах, водных объектах и об иных природных объектах, расположенных в пределах земельного участка:	данные отсутствуют

			ДОКУМЕНТ ПОДПИСАН			
			ЭЛЕКТРОННОЙ ПОДПИСЬЮ			
		Сертификат: 0091AAF5A599507BC7E6D39D2DFA052F9A				
полное наименование должности		Владелец: ФЕДЕРАЛЬНАЯ СЛУЖБА ГОСУДАРСТВЕННОЙ			инициалы, фамилия	
		РЕГИСТРАЦИИ, КАДАСТРА И КАРТОГРАФИИ				
		Действителен: с 16.09.2025 по 10.12.2026				

Земельный участок			
вид объекта недвижимости			
Лист № 2 раздела 1	Всего листов раздела 1: 5	Всего разделов: 5	Всего листов выписки: 10
26.12.2025г. № КУВИ-001/2025-233231944			
Кадастровый номер:		52:21:0000255:2908	
Сведения о том, что земельный участок полностью расположен в границах зоны с особыми условиями использования территории, территории объекта культурного наследия, публичного сервитута:		<p>Земельный участок полностью расположен в границах зоны с реестровым номером 52:00-6.1083 от 28.10.2022, ограничение использования земельного участка в пределах зоны: В соответствии п. 4 ч.3 ст. 47 Воздушного кодекса РФ при установлении четвертой подзоны приаэродромной территории устанавливаются ограничения использования объектов недвижимости и осуществления деятельности: запрещается размещать объекты, создающие помехи в работе наземных объектов средств и систем обслуживания воздушного движения, навигации, посадки и связи, предназначенных для организации воздушного движения и расположенных вне первой подзоны., вид/наименование: Четвертая подзона приаэродромной территории аэродрома Нижний Новгород (Стригино), тип: Охранная зона транспорта, дата решения: 24.11.2021, номер решения: 878-П, наименование ОГВ/ОМСУ: Федеральное агентство воздушного транспорта Земельный участок полностью расположен в границах зоны с реестровым номером 52:00-6.983 от 20.01.2022, ограничение использования земельного участка в пределах зоны: В соответствии со ст.67.1 Водного кодекса РФ от 03.06.2006 N 74-ФЗ в границах зон затопления запрещается: 1. Размещение новых населенных пунктов и строительство объектов капитального строительства без проведения специальных защитных мероприятий по предотвращению негативного воздействия вод; 2. Использование сточных вод в целях регулирования плодородия почв; 3. Размещение кладбищ, скотомогильников, объектов размещения отходов производства и потребления, химических, взрывчатых, токсичных, отравляющих и ядовитых веществ, пунктов хранения и захоронения радиоактивных отходов; 4. Осуществление авиационных мер по борьбе с вредными организмами., вид/наименование: Зона затопления г.Нижний Новгород городского округа город Нижний Новгород Нижегородской области (Чебоксарское вдхр. (р.Волга, р.Ока)) при половодьях и паводках 1% обеспеченности, тип: Иная зона с особыми условиями использования территории, номер: б/н, дата решения: 23.12.2021, номер решения: 594, наименование ОГВ/ОМСУ: Верхнее-Волжское бассейновое водное Управление Федерального Агентства водных ресурсов Земельный участок полностью расположен в границах зоны с реестровым номером 52:00-6.1079 от 27.10.2022, ограничение использования земельного участка в пределах зоны: -, вид/наименование: Приаэродромная территория аэродрома Нижний Новгород (Стригино), тип: Охранная зона транспорта, дата решения: 24.11.2021, номер решения: 878-П, наименование ОГВ/ОМСУ: Федеральное агентство воздушного транспорта Земельный участок полностью расположен в границах зоны с реестровым номером 52:00-6.1076 от 27.10.2022, ограничение использования земельного участка в пределах зоны: В соответствии п. 3 ч.3 ст. 47 Воздушного кодекса РФ при установлении третьей подзоны приаэродромной территории устанавливаются ограничения использования объектов недвижимости и осуществления деятельности: запрещается размещать объекты, высота которых</p>	



ДОКУМЕНТ ПОДПИСАН
ЭЛЕКТРОННОЙ ПОДПИСЬЮ

Сертификат: 0091AAF5A599507BC7E6D39D2DFA052F9A

Владелец: ФЕДЕРАЛЬНАЯ СЛУЖБА ГОСУДАРСТВЕННОЙ
РЕГИСТРАЦИИ, КАДАСТРА И КАРТОГРАФИИ
Действителен: с 16.09.2025 по 10.12.2026

полное наименование должности

инициалы, фамилия

Земельный участок			
вид объекта недвижимости			
Лист № 3 раздела 1	Всего листов раздела 1: 5	Всего разделов: 5	Всего листов выписки: 10
26.12.2025г. № КУВИ-001/2025-233231944			
Кадастровый номер:		52:21:0000255:2908	
Сведения о том, что земельный участок полностью расположен в границах зоны с особыми условиями использования территории, территории объекта культурного наследия, публичного сервитута:		превышает ограничения, установленные уполномоченным Правительством Российской Федерации федеральным органом исполнительной власти (далее - уполномоченный федеральный орган) при установлении соответствующей приаэродромной территории., вид/наименование: Третья подзона приаэродромной территории аэродрома Нижний Новгород (Стригино), тип: Охранная зона транспорта, дата решения: 24.11.2021, номер решения: 878-П, наименование ОГВ/ОМСУ: Федеральное агентство воздушного транспорта Земельный участок полностью расположен в границах зоны с реестровым номером 52:00-6.1078 от 27.10.2022, ограничение использования земельного участка в пределах зоны: В соответствии п. 6 ч.3 ст. 47 Воздушного кодекса РФ при установлении шестой подзоны приаэродромной территории устанавливаются ограничения использования объектов недвижимости и осуществления деятельности: запрещается размещать объекты, способствующие привлечению и массовому скоплению птиц., вид/наименование: Шестая подзона приаэродромной территории аэродрома Нижний Новгород (Стригино), тип: Охранная зона транспорта, дата решения: 24.11.2021, номер решения: 878-П, наименование ОГВ/ОМСУ: Федеральное агентство воздушного транспорта	
Сведения о том, что земельный участок расположен в границах особой экономической зоны, территории опережающего развития, зоны территориального развития в Российской Федерации, игровой зоны:		данные отсутствуют	
Сведения о том, что земельный участок расположен в границах особо охраняемой природной территории, Байкальской природной территории и ее экологических зон, лесопарковом зеленом поясе, охотничьего угодья, лесничества:		данные отсутствуют	
Сведения о расположении земельного участка и (или) расположенного на нем объекта недвижимости в границах территории, в отношении которой принято решение о резервировании земель для государственных или муниципальных нужд:		данные отсутствуют	
Сведения о результатах проведения государственного земельного надзора:		данные отсутствуют	
Сведения о расположении земельного участка в границах территории, в отношении которой утвержден проект межевания территории:		данные отсутствуют	
Условный номер земельного участка:		данные отсутствуют	



ДОКУМЕНТ ПОДПИСАН
ЭЛЕКТРОННОЙ ПОДПИСЬЮ

Сертификат: 0091AA5A599507BC7E6D39D2DFA052F9A

Владелец: ФЕДЕРАЛЬНАЯ СЛУЖБА ГОСУДАРСТВЕННОЙ
РЕГИСТРАЦИИ, КАДАСТРА И КАРТОГРАФИИ
Действителен: с 16.09.2025 по 10.12.2026

полное наименование должности

инициалы, фамилия

Земельный участок			
вид объекта недвижимости			
Лист № 4 раздела 1	Всего листов раздела 1: 5	Всего разделов: 5	Всего листов выписки: 10
26.12.2025г. № КУВИ-001/2025-233231944			
Кадастровый номер:		52:21:0000255:2908	
Сведения о принятии акта и (или) заключении договора, предусматривающих предоставление в соответствии с земельным законодательством исполнительным органом государственным органом власти или органом местного самоуправления, находящегося в государственной или муниципальной собственности земельного участка для строительства наемного дома социального использования или наемного дома коммерческого использования:		данные отсутствуют	
Сведения о том, что земельный участок или земельные участки образованы на основании решения об изъятии земельного участка и (или) расположенного на нем объекта недвижимости для государственных или муниципальных нужд:		данные отсутствуют	
Сведения о том, что земельный участок образован из земель или земельного участка, государственная собственность на которые не разграничена:		данные отсутствуют	
Сведения о наличии земельного спора о местоположении границ земельных участков:		данные отсутствуют	
Статус записи об объекте недвижимости:		Сведения об объекте недвижимости имеют статус "актуальные"	
Особые отметки:		Сведения об ограничениях права на объект недвижимости, обременениях данного объекта, не зарегистрированных в реестре прав, ограничений прав и обременений недвижимого имущества: вид ограничения (обременения): ограничения прав на земельный участок, предусмотренные статьей 56 Земельного кодекса Российской Федерации; срок действия: с 23.10.2023; реквизиты документа-основания: приказ "Об установлении приаэродромной территории аэродрома Нижний Новгород (Стригино)" от 24.11.2021 № 878-П выдан: Федеральное агентство воздушного транспорта. вид ограничения (обременения): ограничения прав на земельный участок, предусмотренные статьей 56 Земельного кодекса Российской Федерации; срок действия: с 23.10.2023; реквизиты документа-основания: приказ «Об установлении зоны затопления рекой Волга (Чебоксарское водохранилище) территории города Нижний Новгород Нижегородской области» от 23.12.2021 № 594 выдан: Верхнее-Волжское бассейновое водное Управление Федерального Агентства водных ресурсов. вид ограничения (обременения): ограничения прав на земельный участок, предусмотренные статьей 56 Земельного кодекса Российской Федерации; срок действия: с 23.10.2023; реквизиты документа-основания: приказ "Об установлении приаэродромной территории аэродрома Нижний Новгород (Стригино)" от 24.11.2021 № 878-П выдан: Федеральное агентство воздушного транспорта.	



ДОКУМЕНТ ПОДПИСАН
ЭЛЕКТРОННОЙ ПОДПИСЬЮ

Сертификат: 0091AAF5A599507BC7E6D39D2DFA052F9A

Владелец: ФЕДЕРАЛЬНАЯ СЛУЖБА ГОСУДАРСТВЕННОЙ
РЕГИСТРАЦИИ, КАДАСТРА И КАРТОГРАФИИ
Действителен: с 16.09.2025 по 10.12.2026

полное наименование должности

инициалы, фамилия

Земельный участок			
вид объекта недвижимости			
Лист № 5 раздела 1	Всего листов раздела 1: 5	Всего разделов: 5	Всего листов выписки: 10
26.12.2025г. № КУВИ-001/2025-233231944			
Кадастровый номер:		52:21:0000255:2908	
		<p>вид ограничения (обременения): ограничения прав на земельный участок, предусмотренные статьей 56 Земельного кодекса Российской Федерации; срок действия: с 23.10.2023; реквизиты документа-основания: приказ "Об установлении приаэродромной территории аэродрома Нижний Новгород (Стригино)" от 24.11.2021 № 878-П выдан: Федеральное агентство воздушного транспорта.</p> <p>вид ограничения (обременения): ограничения прав на земельный участок, предусмотренные статьей 56 Земельного кодекса Российской Федерации; срок действия: с 23.10.2023; реквизиты документа-основания: приказ "Об установлении приаэродромной территории аэродрома Нижний Новгород (Стригино)" от 24.11.2021 № 878-П выдан: Федеральное агентство воздушного транспорта.</p> <p>Сведения, необходимые для заполнения разделов: 2 - Сведения о зарегистрированных правах; 4 - Сведения о частях земельного участка, отсутствуют.</p>	
Получатель выписки:		Баринова Светлана Николаевна, действующий(ая) на основании документа "" АДМИНИСТРАЦИЯ Г.ДЗЕРЖИНСКА НИЖЕГОРОДСКОЙ ОБЛАСТИ	



ДОКУМЕНТ ПОДПИСАН
ЭЛЕКТРОННОЙ ПОДПИСЬЮ

Сертификат: 0091AAF5A599507BC7E6D39D2DFA052F9A

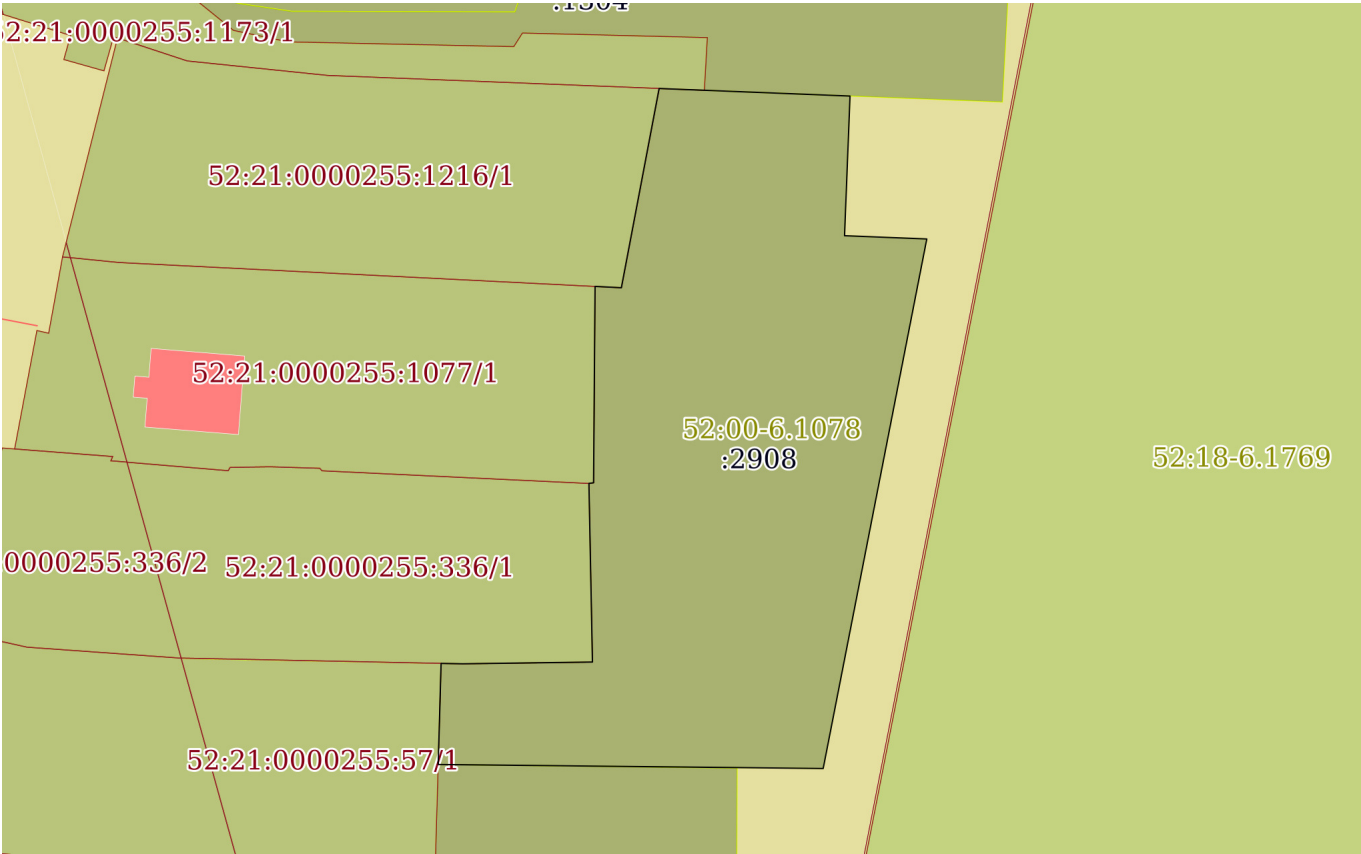
Владелец: ФЕДЕРАЛЬНАЯ СЛУЖБА ГОСУДАРСТВЕННОЙ
РЕГИСТРАЦИИ, КАДАСТРА И КАРТОГРАФИИ
Действителен: с 16.09.2025 по 10.12.2026


полное наименование должности

инициалы, фамилия

Выписка из Единого государственного реестра недвижимости об объекте недвижимости
Описание местоположения земельного участка

Земельный участок			
вид объекта недвижимости			
Лист № 1 раздела 3	Всего листов раздела 3: 1	Всего разделов: 5	Всего листов выписки: 10
26.12.2025г. № КУВИ-001/2025-233231944			
Кадастровый номер:		52:21:0000255:2908	


План (чертеж, схема) земельного участка			
			
Масштаб 1:800	Условные обозначения:		

полное наименование должности			
	ДОКУМЕНТ ПОДПИСАН		
	ЭЛЕКТРОННОЙ ПОДПИСЬЮ		
	Сертификат: 0091AAF5A599507BC7E6D39D2DFA052F9A		
	Владелец: ФЕДЕРАЛЬНАЯ СЛУЖБА ГОСУДАРСТВЕННОЙ		
	РЕГИСТРАЦИИ, КАДАСТРА И КАРТОГРАФИИ		
	Действителен: с 16.09.2025 по 10.12.2026		
			инициалы, фамилия

Выписка из Единого государственного реестра недвижимости об объекте недвижимости
Описание местоположения земельного участка

Земельный участок			
вид объекта недвижимости			
Лист № 1 раздела 3.1	Всего листов раздела 3.1: 1	Всего разделов: 5	Всего листов выписки: 10
26.12.2025г. № КУВИ-001/2025-233231944			
Кадастровый номер:		52:21:0000255:2908	

Описание местоположения границ земельного участка							
№ п/п	Номер точки		Дирекционный угол	Горизонтальное проложение, м	Описание закрепления на местности	Кадастровые номера смежных участков	Сведения об адресах правообладателей смежных земельных участков
	начальн ая	конечн ая					
1	2	3	4	5	6	7	8
1	1.1.1	1.1.2	92°14.9´	4.84	-	52:21:0000255:1173(1)	603057, Нижегородская обл, г. Нижний Новгород, ул. Мельникова-Печерского, д. 1, кв. 63
2	1.1.2	1.1.3	92°16.3´	15.64	-	52:21:0000255:1304	адрес отсутствует
3	1.1.3	1.1.4	182°15.3´	14.99	-	данные отсутствуют	данные отсутствуют
4	1.1.4	1.1.5	92°16.3´	8.83	-	данные отсутствуют	данные отсутствуют
5	1.1.5	1.1.6	191°4.0´	57.88	-	данные отсутствуют	данные отсутствуют
6	1.1.6	1.1.7	270°35.8´	41.28	-	данные отсутствуют	данные отсутствуют
7	1.1.7	1.1.8	1°38.3´	10.84	-	52:21:0000255:57(2)	данные отсутствуют
8	1.1.7	1.1.7			данные отсутствуют	52:21:0000255:133	данные отсутствуют
9	1.1.8	1.1.9	90°59.3´	2.32	-	52:21:0000255:336(1)	адрес отсутствует
10	1.1.9	1.1.10	89°13.0´	13.91	-	52:21:0000255:336(1)	адрес отсутствует
11	1.1.10	1.1.11	358°51.8´	19.16	-	52:21:0000255:336(1)	адрес отсутствует
12	1.1.11	1.1.12	82°1.8´	0.5	-	52:21:0000255:1077(1)	603123, обл. Нижегородская, г. Нижний Новгород, б-р. Южный, д. 21, кв. 308
13	1.1.12	1.1.13	0°26.1´	21.06	-	52:21:0000255:1077(1)	603123, обл. Нижегородская, г. Нижний Новгород, б-р. Южный, д. 21, кв. 308
14	1.1.13	1.1.14	92°50.5´	2.82	-	52:21:0000255:1216(1)	MASHERA_13@MAIL.RU, Нижегородская обл, г. Нижний Новгород, ул. Героя Шнитникова, д. 12, кв. 58
15	1.1.14	1.1.1	10°43.9´	21.75	-	52:21:0000255:1216(1)	MASHERA_13@MAIL.RU, Нижегородская обл, г. Нижний Новгород, ул. Героя Шнитникова, д. 12, кв. 58

полное наименование должности	 ДОКУМЕНТ ПОДПИСАН ЭЛЕКТРОННОЙ ПОДПИСЬЮ Сертификат: 0091AAF5A599507BC7E6D39D2DFA052F9A Владелец: ФЕДЕРАЛЬНАЯ СЛУЖБА ГОСУДАРСТВЕННОЙ РЕГИСТРАЦИИ, КАДАСТРА И КАРТОГРАФИИ Действителен: с 16.09.2025 по 10.12.2026	инициалы, фамилия

Выписка из Единого государственного реестра недвижимости об объекте недвижимости
Описание местоположения земельного участка


Земельный участок			
вид объекта недвижимости			
Лист № 1 раздела 3.2	Всего листов раздела 3.2: 1	Всего разделов: 5	Всего листов выписки: 10
26.12.2025г. № КУВИ-001/2025-233231944			
Кадастровый номер:		52:21:0000255:2908	

Сведения о характерных точках границы земельного участка				
Система координат МСК-52, зона 2				
Номер точки	Координаты, м		Описание закрепления на местности	Средняя квадратичная погрешность определения координат характерных точек границ земельного участка, м
	X	Y		
1	2	3	4	5
1	518837.03	2198334.18	Закрепление отсутствует	0.1
2	518836.84	2198339.02	Закрепление отсутствует	0.1
3	518836.22	2198354.65	Закрепление отсутствует	0.1
4	518821.24	2198354.06	Закрепление отсутствует	0.1
5	518820.89	2198362.88	Закрепление отсутствует	0.1
6	518764.09	2198351.77	Закрепление отсутствует	0.1
7	518764.52	2198310.49	Закрепление отсутствует	0.1
8	518775.36	2198310.8	Закрепление отсутствует	0.1
9	518775.32	2198313.12	Закрепление отсутствует	0.1
10	518775.51	2198327.03	Закрепление отсутствует	0.1
11	518794.67	2198326.65	Закрепление отсутствует	0.1
12	518794.74	2198327.15	Закрепление отсутствует	0.1
13	518815.8	2198327.31	Закрепление отсутствует	0.1
14	518815.66	2198330.13	Закрепление отсутствует	0.1
1	518837.03	2198334.18	Закрепление отсутствует	0.1

полное наименование должности	<div><p>ДОКУМЕНТ ПОДПИСАН ЭЛЕКТРОННОЙ ПОДПИСЬЮ</p><p>Сертификат: 0091AAF5A599507BC7E6D39D2DFA052F9A</p><p>Владелец: ФЕДЕРАЛЬНАЯ СЛУЖБА ГОСУДАРСТВЕННОЙ РЕГИСТРАЦИИ, КАДАСТРА И КАРТОГРАФИИ</p><p>Действителен: с 16.09.2025 по 10.12.2026</p></div>	инициалы, фамилия

Выписка из Единого государственного реестра недвижимости об объекте недвижимости
Сведения о частях земельного участка

Земельный участок			
вид объекта недвижимости			
Лист № 1 раздела 4.1	Всего листов раздела 4.1: 2	Всего разделов: 5	Всего листов выписки: 10
26.12.2025г. № КУВИ-001/2025-233231944			
Кадастровый номер:		52:21:0000255:2908	
Учетный номер части	Площадь, м2	Содержание ограничения в использовании или ограничения права на объект недвижимости или обременения объекта недвижимости	
1	2	3	
	Весь	вид ограничения (обременения): ограничения прав на земельный участок, предусмотренные статьей 56 Земельного кодекса Российской Федерации; Срок действия: не установлен; реквизиты документа-основания: приказ "Об установлении приаэродромной территории аэродрома Нижний Новгород (Стригино)" от 24.11.2021 № 878-П выдан: Федеральное агентство воздушного транспорта; Содержание ограничения (обременения): В соответствии п. 4 ч.3 ст. 47 Воздушного кодекса РФ при установлении четвертой подзоны приаэродромной территории устанавливаются ограничения использования объектов недвижимости и осуществления деятельности: запрещается размещать объекты, создающие помехи в работе наземных объектов средств и систем обслуживания воздушного движения, навигации, посадки и связи, предназначенных для организации воздушного движения и расположенных вне первой подзоны.; Реестровый номер границы: 52:00-6.1083; Вид объекта реестра границ: Зона с особыми условиями использования территории; Вид зоны по документу: Четвертая подзона приаэродромной территории аэродрома Нижний Новгород (Стригино); Тип зоны: Охранная зона транспорта	
	Весь	вид ограничения (обременения): ограничения прав на земельный участок, предусмотренные статьей 56 Земельного кодекса Российской Федерации; Срок действия: не установлен; реквизиты документа-основания: приказ «Об установлении зоны затопления рекой Волга (Чебоксарское водохранилище) территории города Нижний Новгород Нижегородской области» от 23.12.2021 № 594 выдан: Верхнее-Волжское бассейновое водное Управление Федерального Агентства водных ресурсов; Содержание ограничения (обременения): В соответствии со ст.67.1 Водного кодекса РФ от 03.06.2006 N 74-ФЗ в границах зон затопления запрещается: 1. Размещение новых населенных пунктов и строительство объектов капитального строительства без проведения специальных защитных мероприятий по предотвращению негативного воздействия вод; 2. Использование сточных вод в целях регулирования плодородия почв; 3. Размещение кладбищ, скотомогильников, объектов размещения отходов производства и потребления, химических, взрывчатых, токсичных, отравляющих и ядовитых веществ, пунктов хранения и захоронения радиоактивных отходов; 4. Осуществление авиационных мер по борьбе с вредными организмами.; Реестровый номер границы: 52:00-6.983; Вид объекта реестра границ: Зона с особыми условиями использования территории; Вид зоны по документу: Зона затопления г.Нижний Новгород городского округа город Нижний Новгород Нижегородской области (Чебоксарское вдхр. (р.Волга, р.Ока)) при половодьях и паводках 1% обеспеченности; Тип зоны: Иная зона с особыми условиями использования территории; Номер: б/н	



ДОКУМЕНТ ПОДПИСАН
ЭЛЕКТРОННОЙ ПОДПИСЬЮ

Сертификат: 0091AAF5A599507BC7E6D39D2DFA052F9A
Владелец: ФЕДЕРАЛЬНАЯ СЛУЖБА ГОСУДАРСТВЕННОЙ
РЕГИСТРАЦИИ, КАДАСТРА И КАРТОГРАФИИ
Действителен: с 16.09.2025 по 10.12.2026

полное наименование должности

инициалы, фамилия

Земельный участок			
вид объекта недвижимости			
Лист № 2 раздела 4.1	Всего листов раздела 4.1: 2	Всего разделов: 5	Всего листов выписки: 10
26.12.2025г. № КУВИ-001/2025-233231944			
Кадастровый номер:		52:21:0000255:2908	
	Весь	вид ограничения (обременения): ограничения прав на земельный участок, предусмотренные статьей 56 Земельного кодекса Российской Федерации; Срок действия: не установлен; реквизиты документа-основания: приказ "Об установлении приаэродромной территории аэродрома Нижний Новгород (Стригино)" от 24.11.2021 № 878-П выдан: Федеральное агентство воздушного транспорта; Содержание ограничения (обременения): -; Реестровый номер границы: 52:00-6.1079; Вид объекта реестра границ: Зона с особыми условиями использования территории; Вид зоны по документу: Приаэродромная территория аэродрома Нижний Новгород (Стригино); Тип зоны: Охранная зона транспорта	
	Весь	вид ограничения (обременения): ограничения прав на земельный участок, предусмотренные статьей 56 Земельного кодекса Российской Федерации; Срок действия: не установлен; реквизиты документа-основания: приказ "Об установлении приаэродромной территории аэродрома Нижний Новгород (Стригино)" от 24.11.2021 № 878-П выдан: Федеральное агентство воздушного транспорта; Содержание ограничения (обременения): В соответствии п. 3 ч.3 ст. 47 Воздушного кодекса РФ при установлении третьей подзоны приаэродромной территории устанавливаются ограничения использования объектов недвижимости и осуществления деятельности: запрещается размещать объекты, высота которых превышает ограничения, установленные уполномоченным Правительством Российской Федерации федеральным органом исполнительной власти (далее - уполномоченный федеральный орган) при установлении соответствующей приаэродромной территории.; Реестровый номер границы: 52:00-6.1076; Вид объекта реестра границ: Зона с особыми условиями использования территории; Вид зоны по документу: Третья подзона приаэродромной территории аэродрома Нижний Новгород (Стригино); Тип зоны: Охранная зона транспорта	
	Весь	вид ограничения (обременения): ограничения прав на земельный участок, предусмотренные статьей 56 Земельного кодекса Российской Федерации; Срок действия: не установлен; реквизиты документа-основания: приказ "Об установлении приаэродромной территории аэродрома Нижний Новгород (Стригино)" от 24.11.2021 № 878-П выдан: Федеральное агентство воздушного транспорта; Содержание ограничения (обременения): В соответствии п. 6 ч.3 ст. 47 Воздушного кодекса РФ при установлении шестой подзоны приаэродромной территории устанавливаются ограничения использования объектов недвижимости и осуществления деятельности: запрещается размещать объекты, способствующие привлечению и массовому скоплению птиц.; Реестровый номер границы: 52:00-6.1078; Вид объекта реестра границ: Зона с особыми условиями использования территории; Вид зоны по документу: Шестая подзона приаэродромной территории аэродрома Нижний Новгород (Стригино); Тип зоны: Охранная зона транспорта	



ДОКУМЕНТ ПОДПИСАН
ЭЛЕКТРОННОЙ ПОДПИСЬЮ

Сертификат: 0091AAFA5A599507BC7E6D39D2DFA052F9A

Владелец: ФЕДЕРАЛЬНАЯ СЛУЖБА ГОСУДАРСТВЕННОЙ
РЕГИСТРАЦИИ, КАДАСТРА И КАРТОГРАФИИ
Действителен: с 16.09.2025 по 10.12.2026

полное наименование должности

инициалы, фамилия



Общество с ограниченной ответственностью
«Газпром газораспределение
Нижний Новгород»
(ООО «Газпром газораспределение
Нижний Новгород»)
Филиал в г. Дзержинске

проспект Ленина, д. 107, г. Дзержинск,
Нижегородская область, Российская Федерация, 606016
тел.: +7 (8313) 25-40-04, факс: +7 (8313) 25-40-04
e-mail: dzer_sekt@oblgaz.nnov.ru
ОКПО 48258653, ОГРН 1235200003026, ИНН 5262390050, КПП 524943001

21.01.2026 № 0716-24-9
На № _____ от _____

О предоставлении информации

Уважаемый Денис Юрьевич!

В ответ на Ваш запрос от 26.12.2025г. № Исх-150-694113/25 ООО "Газпром газораспределение Нижний Новгород" филиал в г. Дзержинске сообщает следующее:

Техническая возможность подключения объекта капитального строительства индивидуального жилого дома по адресу: Нижегородская область, городской округ город Дзержинск, поселок Гавриловка, улица 1 Мая, кадастровый номер земельного участка 52:21:0000255:2908, с планируемым расходом газа не более 5 м³/час, имеется.

Для заключения договора о подключении (технологическом присоединении) объекта капитального строительства и газоиспользующего оборудования к сети газораспределения необходимо предоставить заявку о подключении с приложением документов в соответствии с требованиями Правил подключения (технологического присоединения) газоиспользующего оборудования и объектов капитального строительства к сетям газораспределения, утвержденных постановлением Правительства РФ от 13.09.2021г №1547.

Директор филиала

Д.Н. Заварзин

Каретникова С.В.
(88313) 250212



**Акционерное общество
«Дзержинский Водоканал»**

Дзержинского пр-кт, д.43, г. Дзержинск, Нижегородская обл., 606019
тел. (8313) 25-96-17, 25-99-41; факс (8313) 25-99-30
e-mail: secretar@istok.sinn.ru; <http://www.dvk-dzr.ru>
ОКПО 77827193; ОГРН 1055238104822;
ИНН 5260154749; КПП 524901001;
р/с 40702810742160104428 в Волго-Вятском банке ПАО Сбербанк
г. Нижний Новгород; к/с 30101810900000000603; БИК 042202603

13.01.2026 № 07/ПТО
На Исх-150-694011/25 от 26.12.2025

Директору Департамента
градостроительной деятельности,
строительства и охраны объектов
культурного наследия
Д. Ю. Елизарову

О предоставлении информации

Уважаемый Денис Юрьевич!

В ответ на Ваш запрос вх. № 1935 эл/п от 30.12.2025 г. о возможности подключения (технологического присоединения) к сетям инженерно-технического обеспечения объекта (индивидуальный жилой дом), расположенного по адресу: Нижегородская обл., г.о.г. Дзержинск, п. Гавриловка, ул. 1 Мая, кадастровый номер: 52:21:0000255:2908, АО «ДВК» сообщает следующее:

– Ближайшая возможная точка подключения к сетям водоснабжения АО «ДВК» находится на расстоянии 14,7 км – водопроводные сети DN-500мм, расположенные в районе д. 36В по ул. Попова, г. Дзержинск;

– Ближайшая возможная точка подключения к сети водоотведения АО «ДВК» находится в 5,7 км – Районные Очистные Сооружения г. Дзержинск.

Технический директор

С.Ю. Сафонов